

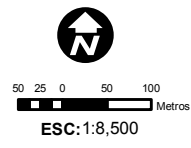


MODELO DE RESTAURACIÓN ECOLÓGICA Y DE VEGETACIÓN PARA EL PNRM CERRO EL VOLADOR


 METROPOLITANA VALLE DE ABURRÁ PURA VIDA


 UNIVERSIDAD NACIONAL DE COLOMBIA SEDE MEDELLÍN FACULTAD DE CIENCIAS AGROPECUARIAS DEPARTAMENTO DE CIENCIAS FORESTALES



FUENTE DE INFORMACIÓN

Levantamiento de información en campo
 Grupo de Proyectos Especiales
 Departamento de Ciencias Forestales
 Universidad Nacional de Colombia - Sede Medellín

ZONAS DE RESTAURACIÓN ECOLÓGICA PARA LAS COBERTURAS VEGETALES

LEYENDA

- Eje vial
- Límite de barrio
- Zona del Cerro El Volador
- Recomendación de fertilización

Modelo

- Zona de restauración asociada a procesos de carcavamiento
- Zona de restauración de prioridad alta en vegetación secundaria
- Zona de restauración asociada a plantaciones forestales
- Zona de restauración de prioridad media en vegetación secundaria - A
- Zona de restauración de prioridad media en vegetación secundaria - B
- Zona de restauración asociada a pastos
- Zona de restauración de prioridad baja en vegetación secundaria
- Área sin análisis

CERRO EL VOLADOR

Autor:	Grupo de Proyectos Especiales Departamento de Ciencias Forestales
Fecha:	enero 2012
Diseño:	Grupo de Proyectos Especiales Departamento de Ciencias Forestales
Aprobó:	
Archivo:	C_Modelo_Fertilizacion.mxd

8/9